

Moet u als bestuurder of besliser op het gebied van recreatie-, bodem- of milieubeleid uw visie onderbouwen met harde cijfers. In een paar simpele stappen genereert uw zelf op deze site de gewenste informatie en kaarten van uw gemeente of regio. Kies een van de drie beleidsgebieden en bestel online uw kaarten in pdf of elk gewenst bestandsformaat.

log-in



zoek

FAQ

registreren

nieuws

contact

winkelwagen



kies een beleidsterrein



Recreatiebeleid in kaart van **uw gemeente**



Bodembeleid in kaart van **uw gemeente**



Milieubeleid in kaart van **uw gemeente**



Wilt u als bestuurder of besliser op het gebied van recreatie-, bodem- of milieubeleid uw visie onderbouwen met harde cijfers. Op deze site genereert uw zelf in een paar simpele stappen de gewenste informatie en kaarten van uw gemeente of regio. Kies een van de beleids-gebieden en bestel online uw kaarten in pdf of elk gewenst bestandsformaat.

log-in



zoek

FAQ

registreren

nieuws

contact

winkelwagen



kies een beleidsterrein



**Recreatiebeleid
in kaart van
uw gemeente**



**Bodembeleid
in kaart van
uw regio**



**Milieubeleid
in kaart van
uw gebied**



Wilt u als bestuurder of beslissers op het gebied van recreatie-, bodem- of milieubeleid uw visie onderbouwen met harde cijfers. Op deze site genereert uw zelf in een paar simpele stappen de gewenste informatie en kaarten van uw gemeente of regio. Kies een van de beleids-gebieden en bestel online uw kaarten in pdf of elk gewenst bestandsformaat.

log-in



zoek

FAQ

registreren

nieuws

contact

winkelwagen



kies een beleidsterrein



**Recreatiebeleid
in kaart van
uw gemeente**



Recreatiebeleid

Waar moet u nieuwe woonwijken plannen of windmolens plaatsen om geen schade aan te richten aan de recreatieve en belevingswaarde? Met welke gebieden en met welke kenmerken kunt u het beste uw gemeente promoten om meer toeristen te trekken? Waar is de beste plek in uw gemeente om nieuw bos aan te leggen? Hoe ziet de vraag naar recreatie in mijn gemeente er uit? Dit zijn slechts enkele vragen waar deze site een oplossing voor kan aandragen. Klik op recreatiebeleid cq plaatje


sluit venster



**Bodembeleid
in kaart van
uw regio**



**Milieubeleid
in kaart van
uw gebied**



Wilt u als bestuurder of beslisser op het gebied van recreatie-, bodem- of milieubeleid uw visie onderbouwen met harde cijfers. Op deze site genereert uw zelf in een paar simpele stappen de gewenste informatie en kaarten van uw gemeente of regio. Kies een van de beleids-gebieden en bestel online uw kaarten in pdf of elk gewenst bestandsformaat.

log-in



zoek

FAQ

registreren

nieuws

contact

winkelwagen



kies een beleidsterrein



**Recreatiebeleid
in kaart van
uw gemeente**



**Bodembeleid
in kaart van
uw regio**



**Milieubeleid
in kaart van
uw gebied**



Recreatiebeleid

promarket > recreatiebeleid > gemeente Wageningen

log-in



FAQ

registreren

nieuws

contact

winkelwagen



U heeft twee bestellingen geplaatst voor een bedrag van € 150

zoek

kies uw provincie



Promarket bodem

Bij vrijwel iedere beslissing over de inrichting van uw gemeente spelen naast sociaal-economische, sociaal-culturele en infrastructurele overwegingen ook de natuurlijke randvoorwaarden een belangrijke rol - of het nu gaat om het ontwikkelen van een bouwlocatie, het nemen van maatregelen ten behoeve van de afkoppeling van regenwater van het riool, of om de plaatsing van een speelterrein voor kinderen. Een van die randvoorwaarden wordt gesteld door de mogelijkheden en onmogelijkheden van de ondergrond. Is de bodem niet te slap voor grote industriële complexen? Moet er voor de afkoppeling van regenwater van het riool worden gedacht aan infiltratie in de bodem of aan extra watergangen? Maw is de doorlatendheid van de bodem goed of juist slecht? En hoe zit het met de grondwaterstand? Bij al deze vragen speelt informatie over bodemopbouw en grondwaterstand een essentiële rol.

Ook bij andere gemeentelijke vragen speelt bodeminformatie een belangrijke rol. Zoals bij de uitvoering van het Bouwstoffen Besluit dat voorschrijft dat wegen en andere verhardingen van materialen als teer-asfalt en vliegas minimaal 50 cm boven de Gemiddelde Hoogste Grondwaterstand moeten liggen. Hiervoor is informatie over de grondwaterstand noodzakelijk. Of als er grootschalig grondverzet nodig is in verband met grote bouwprojecten. Hiervoor is informatie over de dominante grondsoort uiterst nuttig.



Vraag naar recreatie

Verdeling Vraagsegmenten recreatie

Potentiele fietsdruk

Aanbod van recreatie

Kwaliteit landelijk gebied fietsen

Kwaliteit landelijk gebied wandelen

Kwaliteit vaarmogelijkheden

Belevingskaart

Vraag/aanbodconfrontatie

tekort/overschot aan recreatief groen

Recreatiebeleid

log-in



FAQ

registreren

nieuws

contact

winkelwagen



U heeft twee bestellingen geplaatst voor een bedrag van € 150

zoek

kies uw gemeente



promarket > recreatiebeleid > gemeente Wageningen

Informatiesysteem TRONGEL

Doel is om een informatiesysteem voor internet te bouwen waarin alle opgebouwde kennis omtrent vraag en aanbod van recreatie per gemeente (soms per buurt) kan worden opgevraagd. Gemeenten kunnen hun naam intikken waarna alle relevante uitkomsten staan vermeld. Er moet nog worden nagedacht of er geld moet worden betaald per kaartje of elke keer als iemand inlogt. Ook moet nagedacht worden of de afzonderlijke indicatoren opvraagbaar zijn. Wel moet kunnen worden ingezoomd. Daarnaast moet er ruimte zijn om te kunnen uitleggen waaruit de kaart is opgebouwd. Bestanden die voor promarket in aanmerking komen zijn:

Daarnaast is er nog een op maat gemaakte landsdekkende kaart met een aantrekkelijke omgeving om in te vertoeven op basis van 15 kenmerken. Via de website www.daarmoetikzijn.nl kan iedereen zijn/haar voorkeur uitspreken voor de 15 (landschaps)kenmerken, waarna een op maat gemaakte kaartje te voorschijn komt met de aantrekkelijkheid van Nederland voor die ene persoon.



Vraag naar recreatie

Verdeling Vraagsegmenten recreatie

Potentiele fietsdruk

Aanbod van recreatie

Kwaliteit landelijk gebied fietsen

Kwaliteit landelijk gebied wandelen

Kwaliteit vaarmogelijkheden

Belevingskaart

Vraag/aanbodconfrontatie

tekort/overschot aan recreatief groen

Recreatiebeleid

log-in



FAQ

registreren

nieuws

contact

winkelwagen



zoek








kies uw gemeente



promarket > recreatiebeleid > gemeente Wageningen



Recreatiebeleid

-  Kwaliteit landelijk gebied fietsen
-  Kwaliteit landelijk gebied wandelen
-  Belevingswaarde van het landschap
-  Kwaliteit van vaarwegen, meren en plassen voor zeilboten
-  Kwaliteit van vaarwegen, meren en plassen voor motorboten
-  Vraagsegmenten recreatie uw gemeente
-  Hoeveelheid groen in vergelijking met de vraag naar groen

Recreatiebeleid

log-in



FAQ

registreren

nieuws

contact

winkelwagen

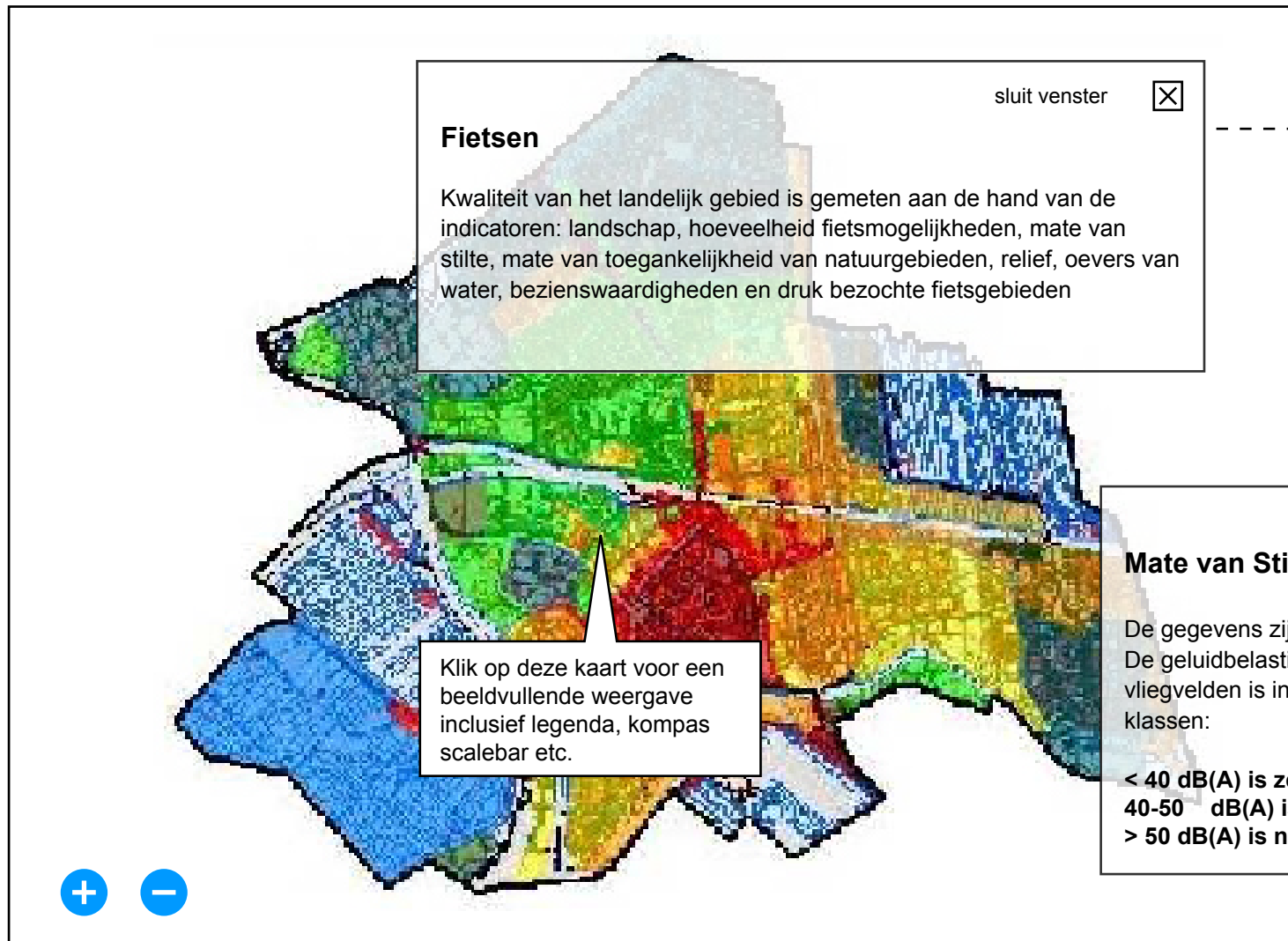


zoek

kies uw gemeente



promarket > recreatiebeleid > gemeente Wageningen



Parameters

- ⓘ Kwaliteit landelijk gebied fietsen
- ⓘ Kwaliteit landelijk gebied wandelen
- ⓘ Belevingswaarde van het landschap
- ⓘ Kwaliteit van vaarwegen, meren en plassen voor zeilboten

Detailkaarten

- Mate van stilte
- Grondgebruik
- Mate van toegankelijkheid van natuurgebieden
- Hoeveelheid fietsmogelijkheden
- Druk bezochte fietsgebieden
- Oevers van water
- Bezienswaardigheden
- Relief

Mate van Stilte

De gegevens zijn afkomstig van een modelberekening van het RIVM. De geluidbelasting rond Rijkswegen, provinciale wegen, spoorlijnen en vliegvelden is in dit model opgenomen. Alterra heeft dit bewerkt in drie klassen:

- < 40 dB(A) is zeer stil
- 40-50 dB(A) is stil
- > 50 dB(A) is niet stil

Recreatiebeleid

promarket > recreatiebeleid > gemeente Wageningen

log-in



FAQ

registreren

nieuws

contact

winkelwagen



U heeft twee bestellingen geplaatst voor een bedrag van € 150

zoek

kies uw gemeente



Verdeling Vraagsegmenten recreatie

Zoveel mensen, zoveel wensen. Ook in het recreatiegedrag. Om hier enig zicht op te krijgen heeft Alterra een robuuste segmentatie gemaakt op basis van vrij stabiele sociaal-culturele, economische en demografische kenmerken. De segmenten verschillen duidelijk in hun recreatiegedrag, wonen ruimtelijk verspreid en zullen in de toekomst verschillend in grootte zijn. De gegevens zijn per buurt opvraagbaar, maar de segmentatie stamt wel uit 1995.

Ouderen

Door ouderdoms-verschijnselen nemen ouderen minder vaak deel aan recreatie. Ze brengen een groot deel van de tijd thuis door en kijken relatief veel tv. Er is weinig behoefte aan nieuwe uitdagingen. Het maken van ommetjes in de buurt is populair. Zwemmen in een zwembad wordt relatief vaak gedaan, mede doordat dit een mogelijkheid is om in contact te komen met anderen.

Kwieke senioren (ook wel tevredenen genoemd)

Kwieke senioren klussen graag in en rondom het huis, maar brengen ook veel tijd in de openlucht door, veelal wandelend of fietsend. Hierbij worden mooie plekjes vaak bewust opgezocht; de omgeving is meer dan louter een achtergrond voor de activiteit. Zij vinden stadscentra minder aantrekkelijk.

Gezinsmensen

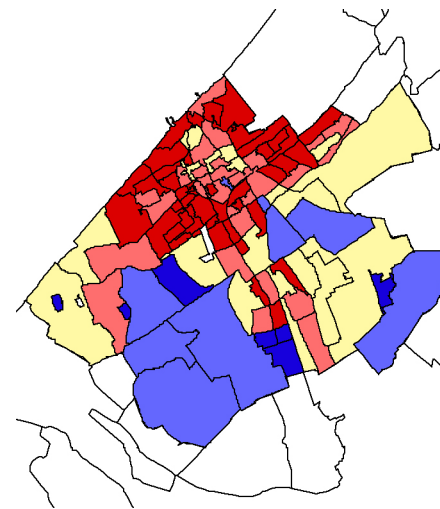
Door gezins- en andere sociale verplichtingen doen gezinsmensen minder aan recreatie dan zij zouden willen, maar het vrijetijdsgedrag is behoorlijk gevarieerd. Een belangrijke voorwaarde voor hen om een activiteit te ondernemen, is vaak dat deze geschikt is voor de kinderen. Geschikt kan in dit verband betekenen: leuk en gezond, maar ook leerzaam. Het "lekker naar buiten met de kinderen" in de directe woonomgeving of een natuurlijke omgeving is dan ook van toepassing op gezinsmensen. Wandelen en fietsen zijn favoriet, trimmen en surfen wordt minder vaak gedaan.

Minder draagkrachtigen

Door te hoge reiskosten en transportproblemen doen de minder draagkrachtigen weinig aan recreatie, maar er is ook een matige interesse voor recreatie. Af en toe trekt men de stad in. Omdat het voor de opvoeding van de kinderen belangrijk is, trekken de minder draagkrachtigen er wel eens op uit; met name naar aangelegde recreatiegebieden om te wandelen of te fietsen.

Bedrijvigen

Bedrijvigen zijn drukbezette mensen en ondernemen in de, meestal schaarse, vrije tijd veel verschillende dingen. Zij willen graag nieuwe ervaringen opdoen die passen bij hun manier van leven. Hierbij worden lichamelijk inspannende activiteiten niet geschuwd. Maar ze willen wel zorgeloos kunnen genieten. Bruisende stadscentra (en nachtleven), watersportgebieden en natuurlijke omgevingen worden vaak aantrekkelijk gevonden.



Voorbeeld van spreiding per buurt van het segment de ouderen in de Haaglanden

Vraag naar recreatie

Verdeling Vraagsegmenten recreatie

Potentiele fietsdruk

Aanbod van recreatie

Kwaliteit landelijk gebied fietsen

Kwaliteit landelijk gebied wandelen

Kwaliteit vaarmogelijkheden

Belevingskaart

Vraag/aanbodconfrontatie

tekort/overschot aan recreatief groen